

Data presentazione: 24/11/1987 - Data: 22/05/2018 - n. T28543 - Richiedente: CRBITH69M14A271M

Lire 350

64

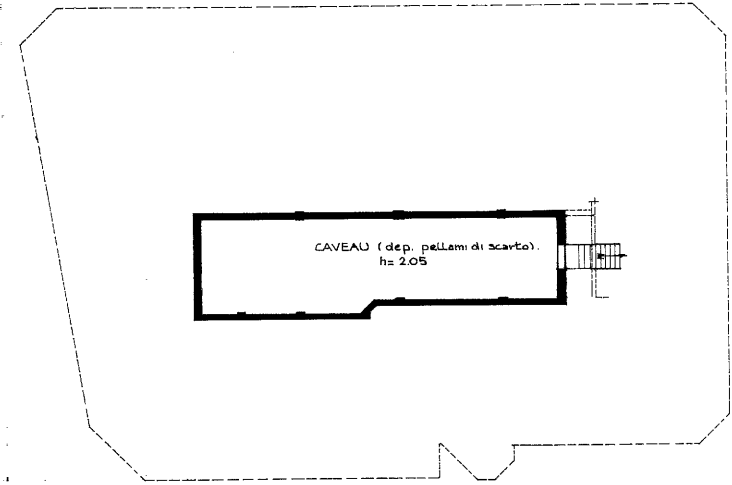


MINISTERO DELLE FINANZE
DIREZIONE GENERALE DEL CATASTO E DEI SERVIZI TECNICI ERARIALI
NUOVO CATASTO EDILIZIO URBANO
(R. DECRETO-LEGGI 13 APRILE 1978, N. 662)

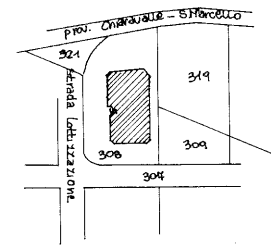
Planimetria dell'immobile situato nel Comune di MONTE SAN VITO Via BORGHETTO

Ditta
Allegata alla dichiarazione presentata all'Ufficio Tecnico Erariale di ANCONA

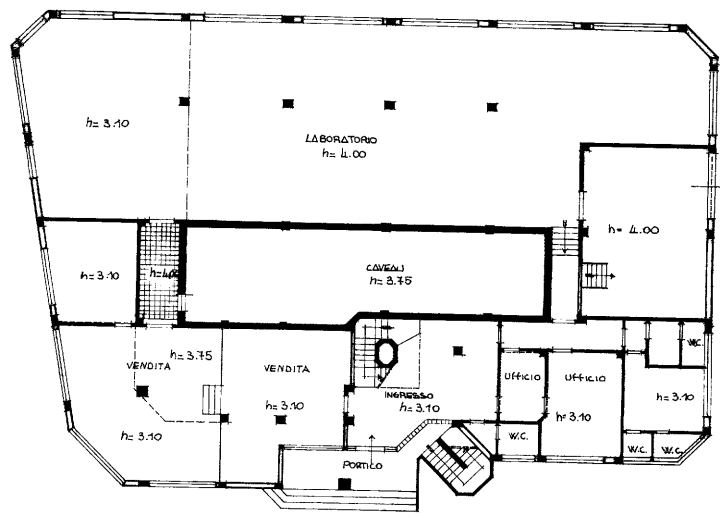
PIANTA PIANO INTERRATO
h= 2.05



SEZ. A FOLGIO IV MAPP. 308
PLANIMETRIA SCALA 1:2000
COMUNE DI MONTE SAN VITO



PIANTA PIANO TERRA



SPAZIO RISERVATO PER LE ANNOTAZIONI D'UFFICIO

DATA 4 NOV 1987
PROT. N° 1089

SEZ. A FOG. 11 MAPP. 308/3

Compilata dal Dott. Ing. Cesario Rocchetti
(Titolo, nome e Cognome di servizio)
Iscritto all'Albo de gli Ing. n° 916
della Provincia di ANCONA
DATA 16/11/1987
Firma: Rocchetti

Ultima planimetria in atti

Data presentazione: 24/11/1987 - Data: 22/05/2018 - n. T28543 - Richiedente: CRBITH69M14A271M
Totale schede: 1 - Formato di acquisizione: A2(420x594) - Formato stampa richiesto: A4(210x297)

10 metri

MODULARIO
F. n. g. rend. 487



MINISTERO DELLE FINANZE
DIREZIONE GENERALE DEL CATASTO E DEI SERVIZI TECNICI ERARIALI

MOD. B (Nuovo Catasto Edilizio Urbano)

Lire
200

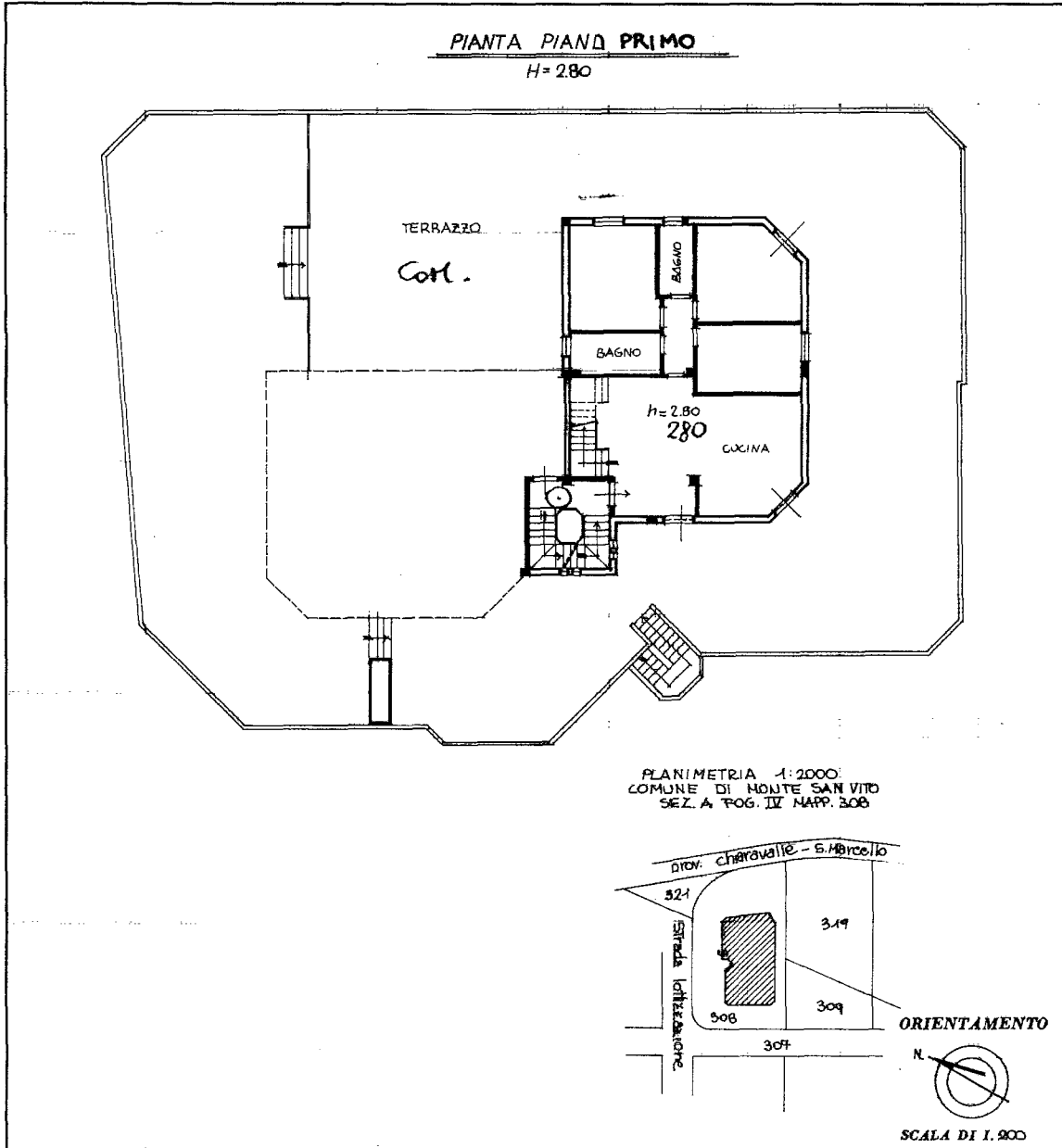
65 NUOVO CATASTO EDILIZIO URBANO

(R. DECRETO-LEGGI 15 APRILE 1950, N. 659)

Planimetria dell'immobile situato nel Comune di MONTE SAN VITO Via BORGHETTO

Ditta

Allegata alla dichiarazione presentata all'Ufficio Tecnico Erariale di ANCONA



SPAZIO RISERVATO PER LE ANNOTAZIONI D'UFFICIO

<p>DATA PROT. N°</p> <p>4 MAR 1989</p> <p>1089</p>	<p>SEZ. A FOG. IV MAPP. 308/4</p>
--	-----------------------------------

Compilata dal Dott. Ing. Cesarino Rocchetti
(Titolo, nome e cognome del tecnico)

Iscritto all'Albo degli Ing. n. 976
della Provincia di ANCONA

DATA

Firma: Rocchetti

Catasto dei Fabbricati - Situazione al 22/05/2018 - Comune di MONTE SAN VITO (F634) - < Foglio: 11 - Particella: 308 - Subalterno: 4 >
VIA BORGHETTO piano: 1;

Ultima planimetria in atti

MODULARIO
F. - fog. rend. - 497



MINISTERO DELLE FINANZE
DIREZIONE GENERALE DEL CATASTO E DEI SERVIZI TECNICI ERARIALI

Mod. B (Nuovo Catasto Edilizio Urbano)

Lire
200

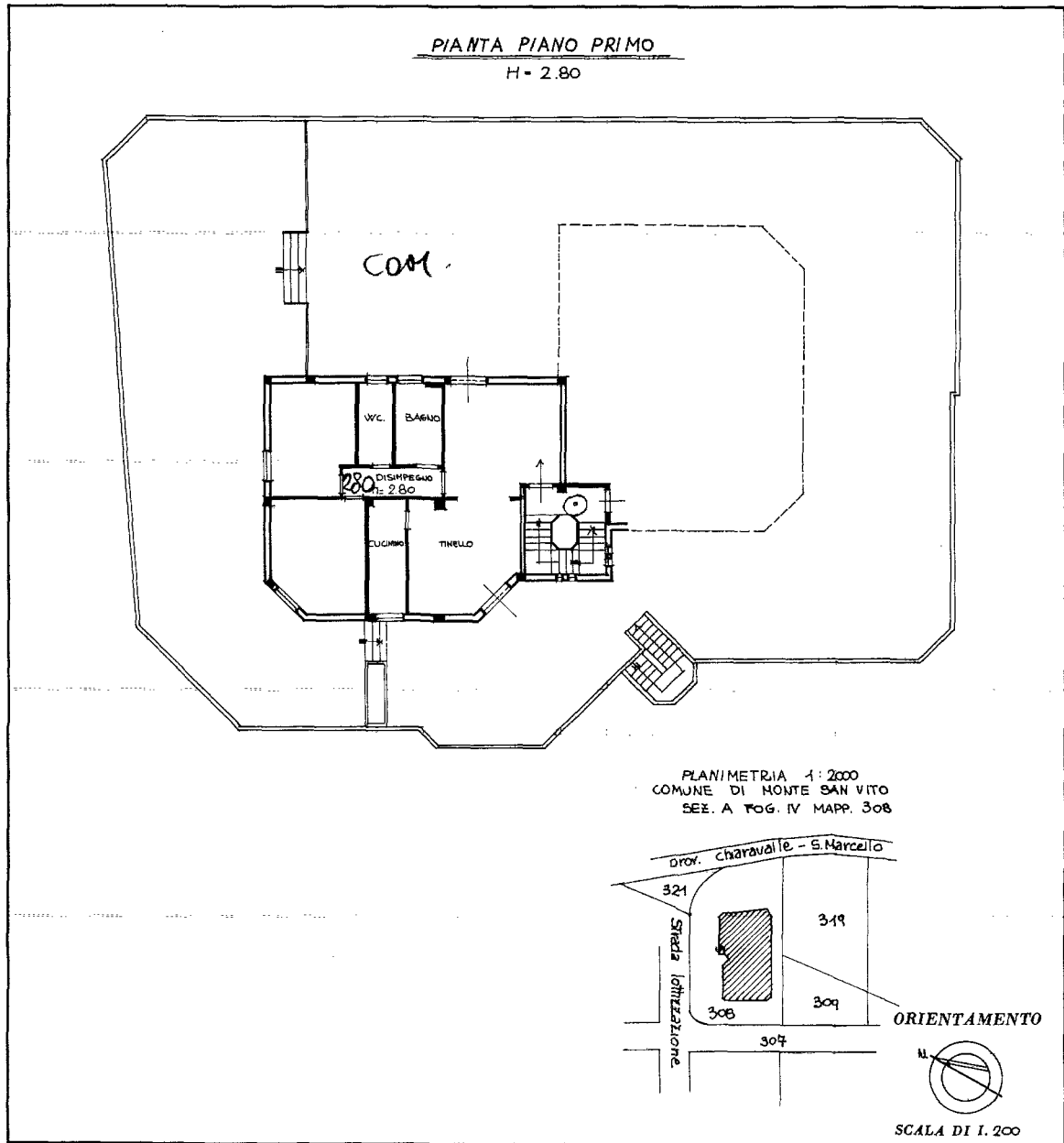
66 NUOVO CATASTO EDILIZIO URBANO

(R. DECRETO-LEGGE 15 APRILE 1959, N. 652)

Planimetria dell'immobile situato nel Comune di MONTE SAN VITO Via BORGHETTO

Ditta

Allegata alla dichiarazione presentata all'Ufficio Tecnico Erariale di ANCONA



SPAZIO RISERVATO PER LE ANNOTAZIONI D'UFFICIO

DATA <u>24 NOV 1987</u> PROT. N° <u>1089</u>	SEZ.A FOGLIA IV MAPP. 308/5
---	-----------------------------

Compilata dal Dott. Ing. Cesarino Rocchetti
(Titolo, nome e cognome del tecnico)
 Iscritto all'Albo de gli Ing. n° 996
 della Provincia di ANCONA
 DATA

Firma: Rocchetti

Catasto dei Fabbricati - Situazione al 22/05/2018 - Comune di MONTE SAN VITO (F634) - < Foglio: 11 - Particella: 308 - Subalterno: 5 >
 VIA BORGHETTO piano: 1;

Ultima planimetria in atti

MODULARIO
F. fig. rend. 497



MINISTERO DELLE FINANZE
DIREZIONE GENERALE DEL CATASTO E DEI SERVIZI TECNICI ERARIALI

Mod. B (Nuovo Catasto Edilizio Urbano)

Lire
200

67

NUOVO CATASTO EDILIZIO URBANO

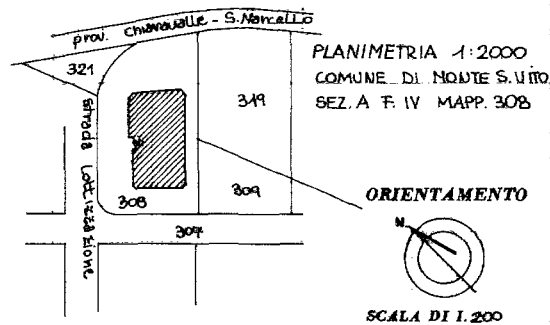
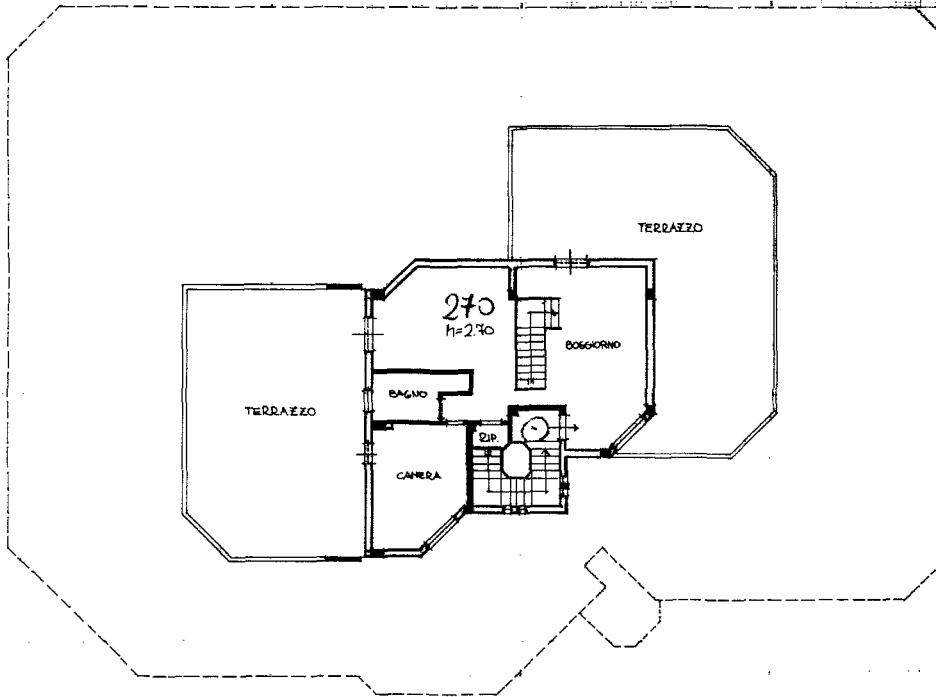
(R. DECRETO-LEGGE 15 APRILE 1980, N. 652)

Planimetria dell'immobile situato nel Comune di MONTE SAN VITO Via BORGHETTO

Ditta

Allegata alla dichiarazione presentata all'Ufficio Tecnico Erariale di ANCONA

PIANTA PIANO SECONDO
H = 2,90




SPAZIO RISERVATO PER LE ANNOTAZIONI D'UFFICIO

DATA
PROT. N°

1089

SEZ. A FOGLIO IV MAPP. 308/6



Compilata dal Dott. Ing. Cesarino Rocchetti
(Titolo, nome e cognome del tecnico)

Iscritto all'Albo degli Ingegneri
della Provincia di ANCONA

DATA

Firma:

Rocchetti

Catasto dei Fabbricati - Situazione al 22/05/2018 - Comune di MONTE SAN VITO (F634) - < Foglio: 11 - Particella: 308 - Subalterno: 6 >
VIA BORGHETTO piano: 2;

Ultima planimetria in atti